



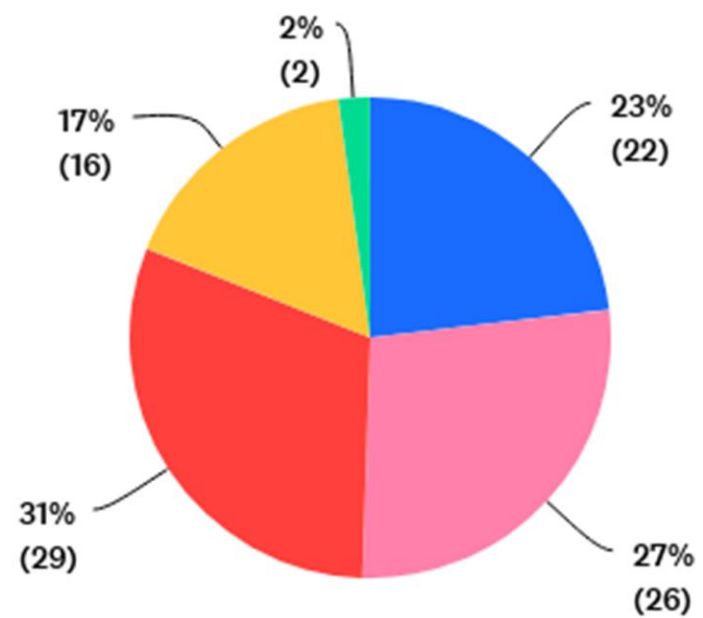
Mogelijke geschikte gebieden voor zonnevelden en windmolens

Regionale Energie Strategie
Kromme Rijngemeenten

Aantal deelnemers: 95

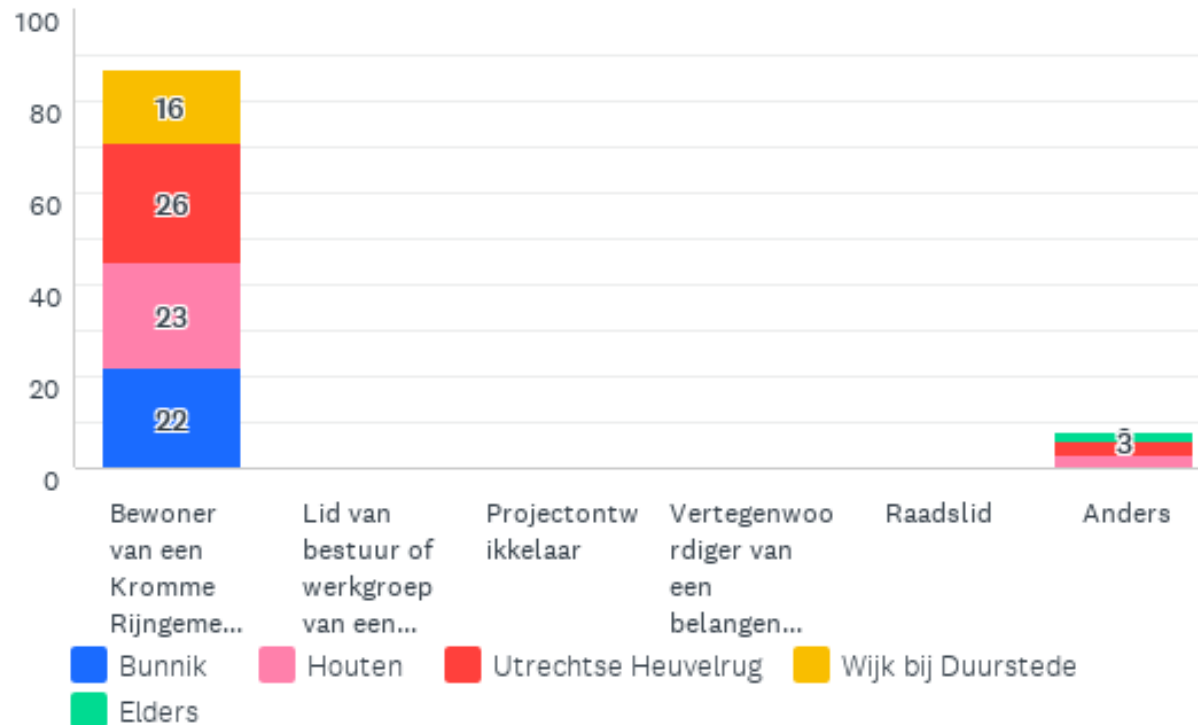
Het beeld dat deze uitkomsten geven wordt toegevoegd aan alle andere resultaten die zijn opgehaald in het hele participatieproces. We beseffen daarbij dat dit beeld geen representatieve weergave is van de mening van alle inwoners, ondernemers en stakeholders van de Kromme Rijnstreek. Mede op grond van alle opgehaalde resultaten in de maanden november 2020-februari 2021 worden per gemeente globale zoekgebieden geselecteerd, die vervolgens verder onderzocht worden.

V1 In welke gemeente woont u

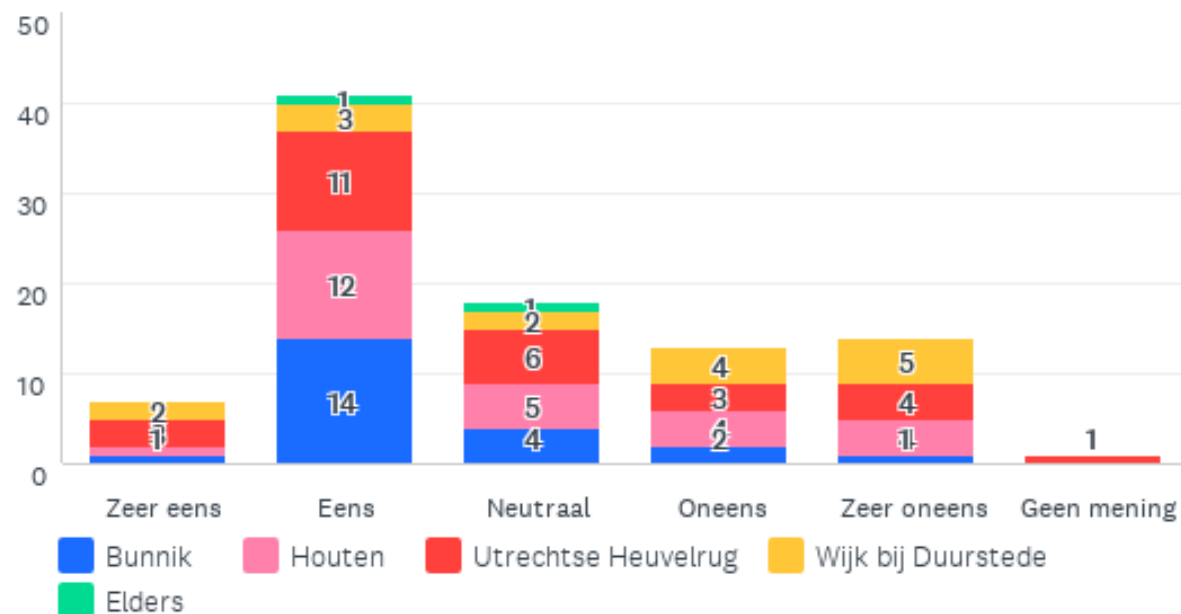


 Bunnik  Houten  Utrechtse Heuvelrug  Wijk bij Duurstede  Elders

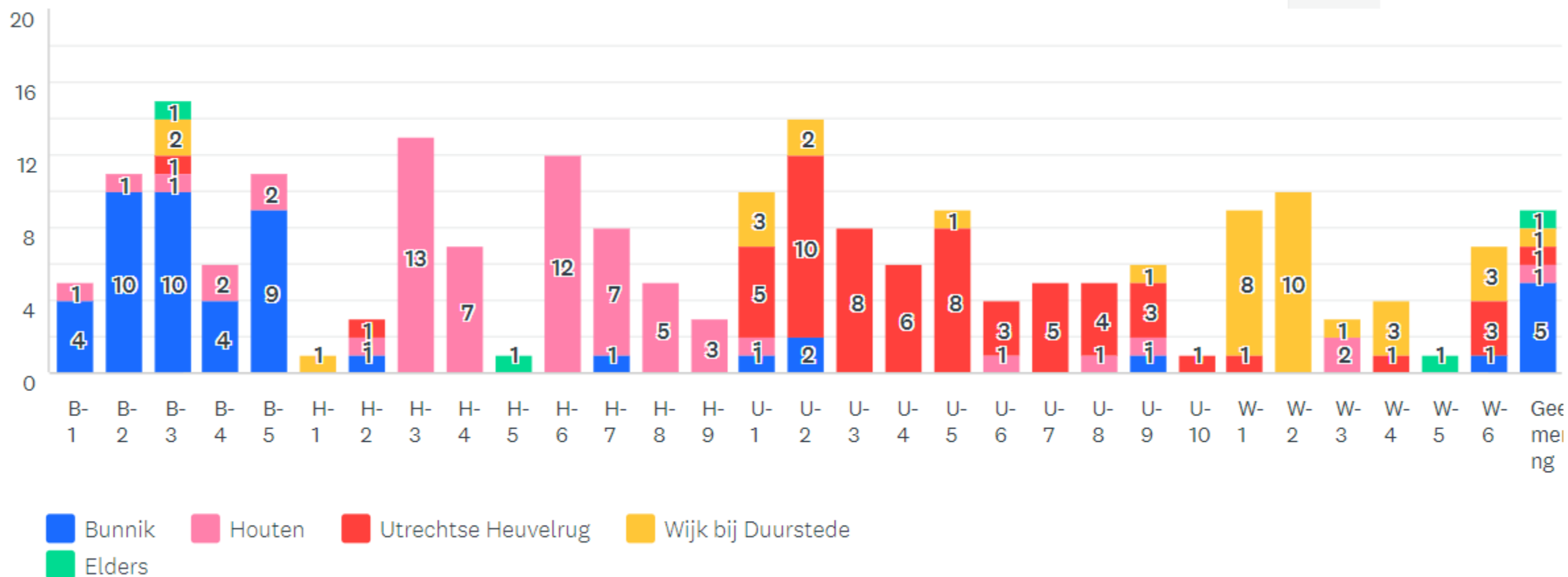
V2 Ik vul deze vragenlijst in als...



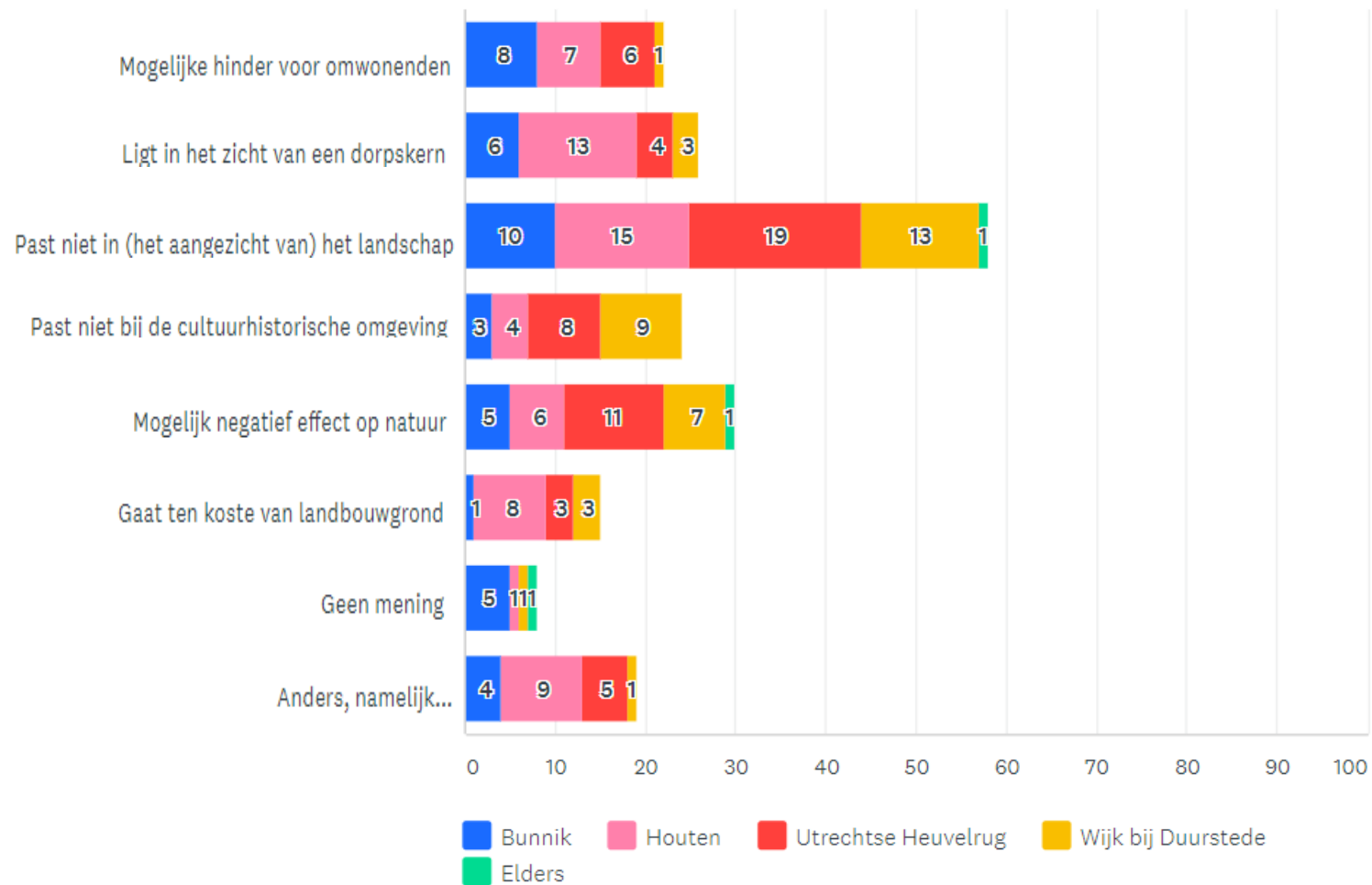
V3 Mijn gemeente moet bijdragen aan het opwekken van duurzame energie op het land, zoals afgesproken in het Klimaatakkoord.



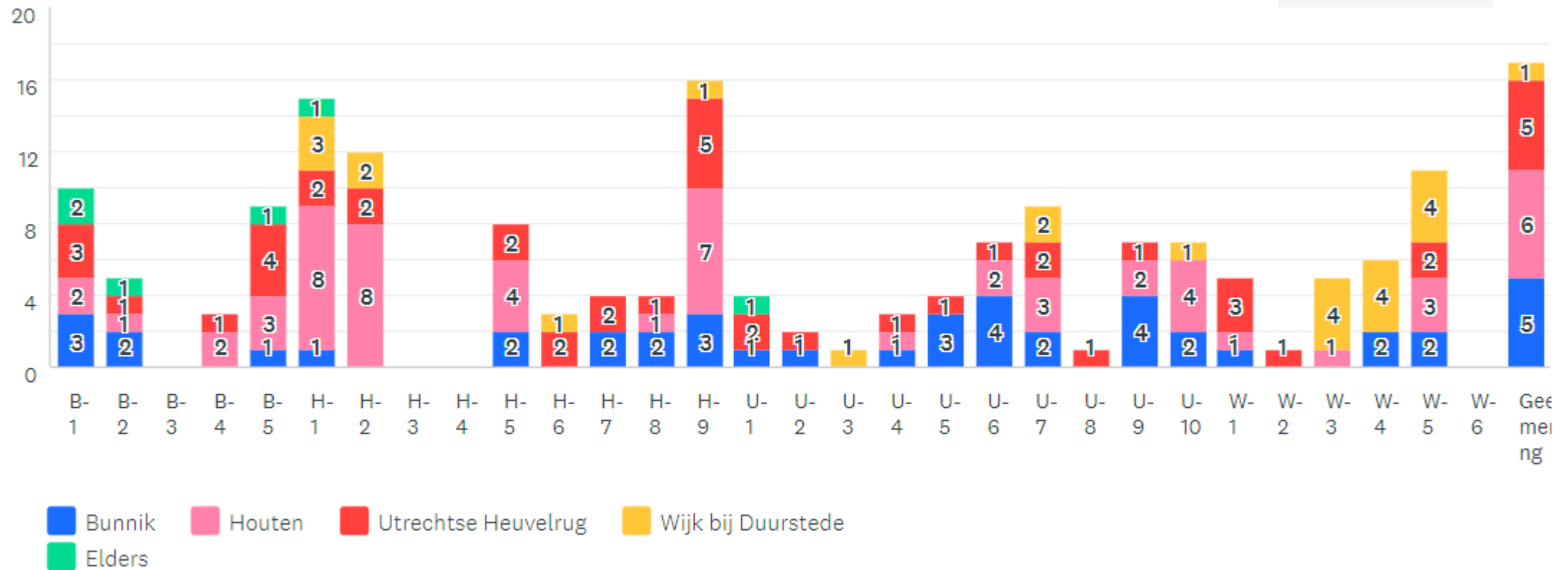
V4 Welke gebieden vindt u ONGESCHIKT voor zonnevelden? (max. 3 antwoorden)



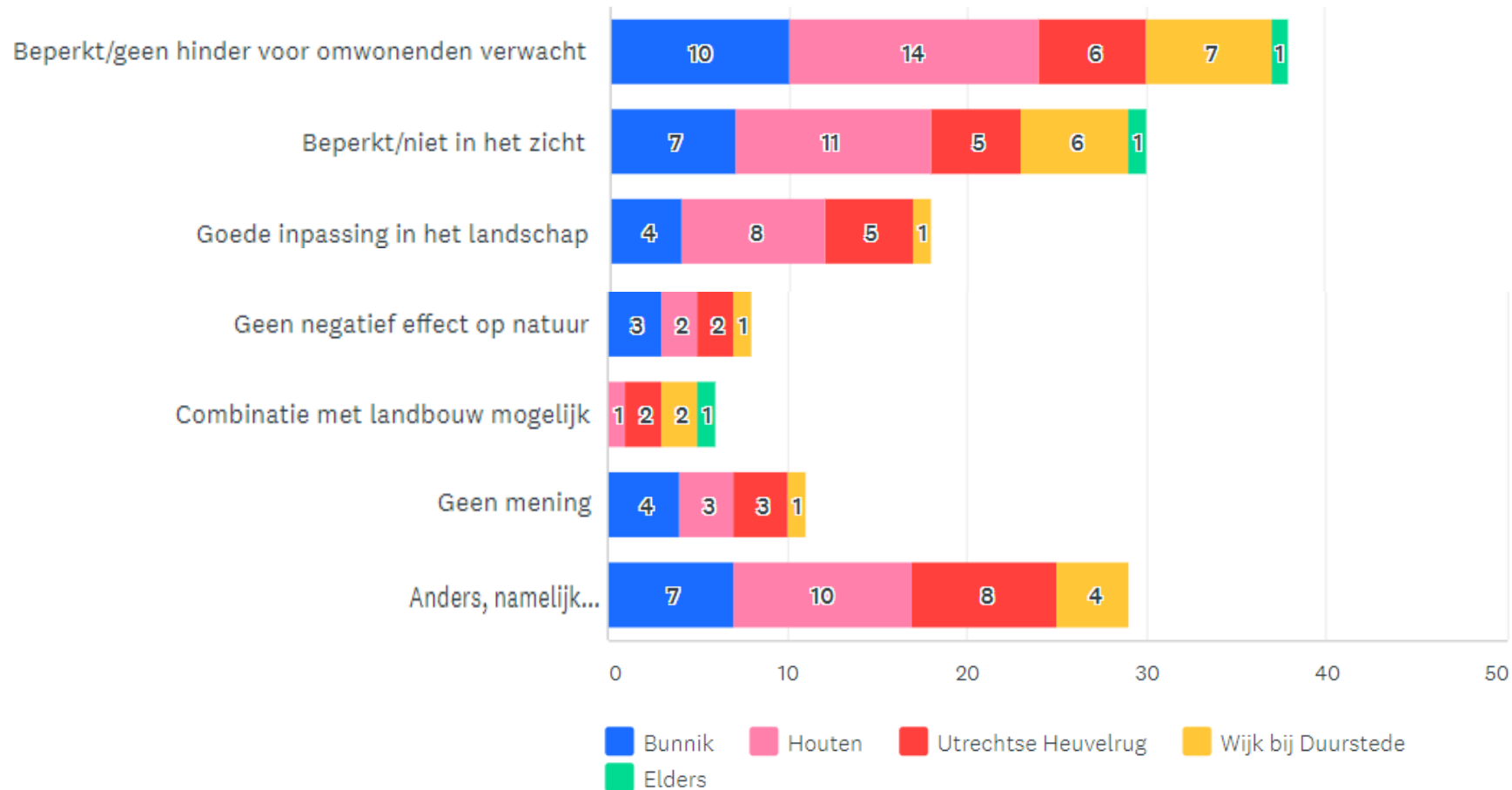
V5 Waarom vindt u deze gebieden ongeschikt voor zonnevelden? (max. 3 antwoorden)



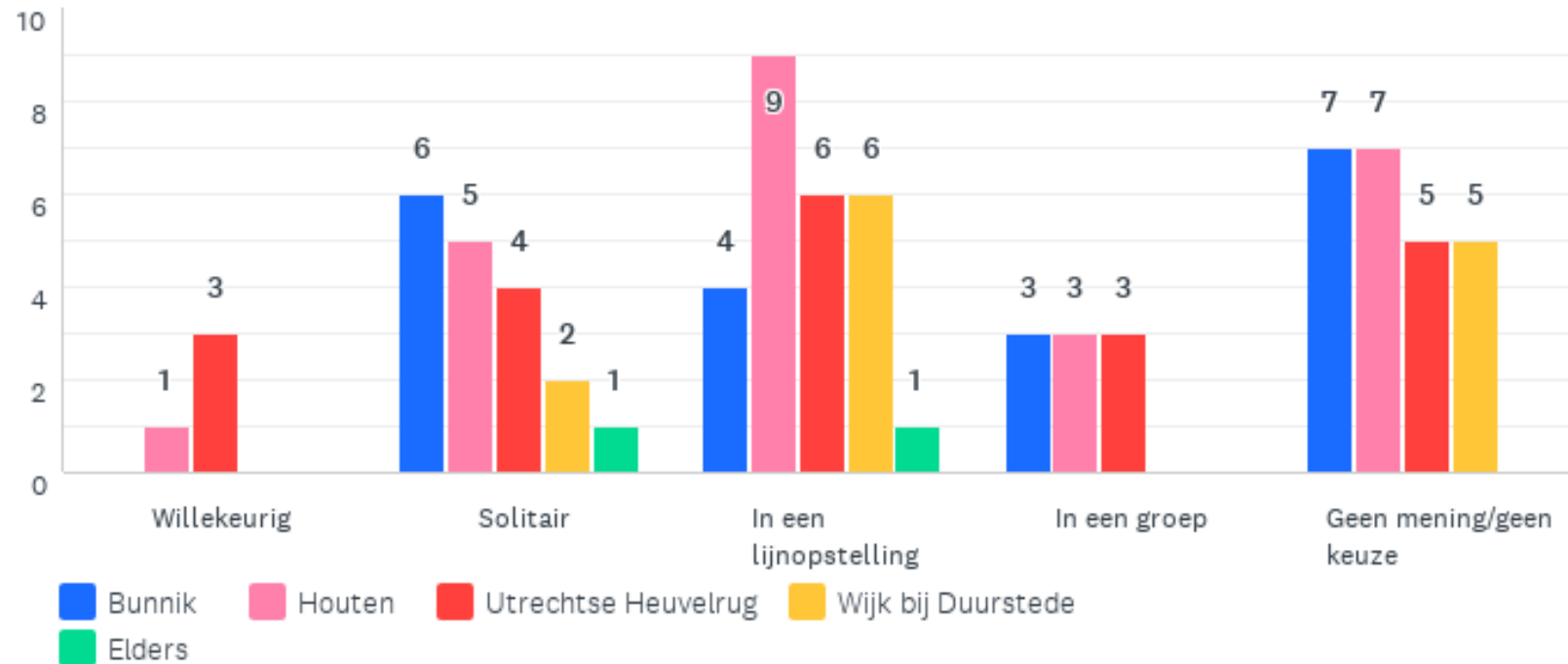
V6 Welke gebieden vindt u GESCHIKT voor zonnevelden? (max. 3 antwoorden)



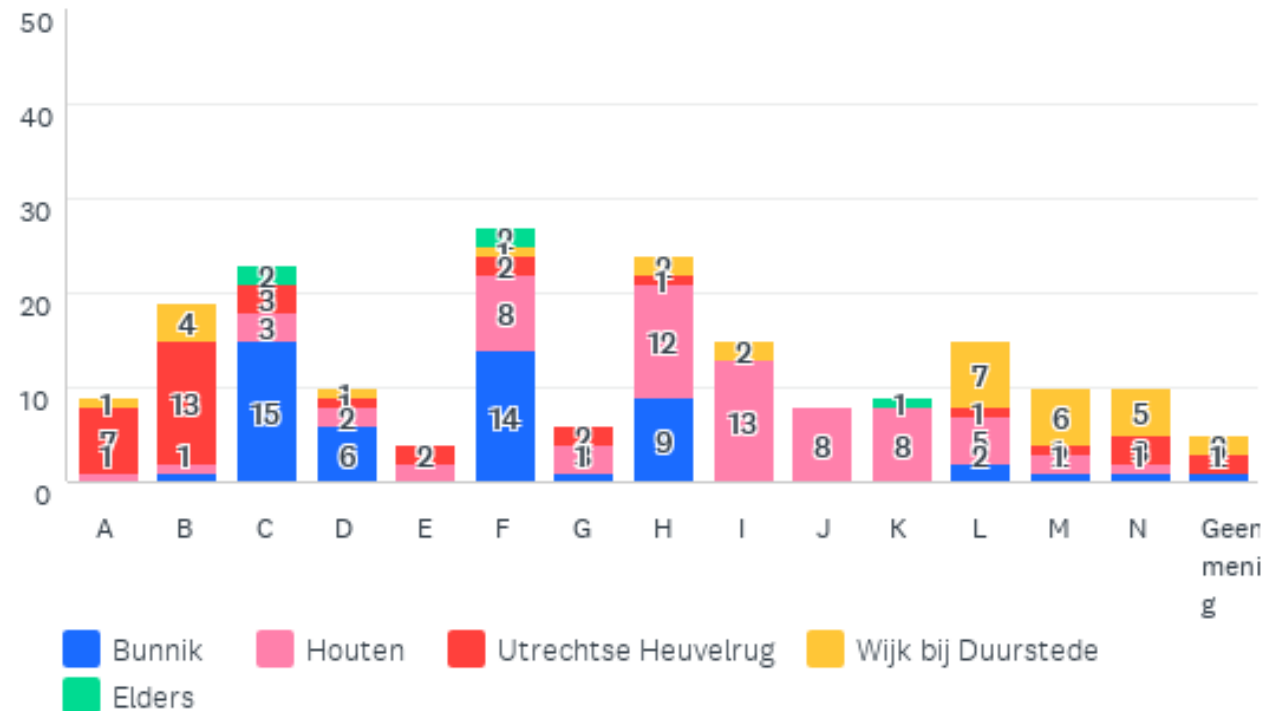
V7 Waarom lijken deze gebieden u geschikt voor zonnevelden? (max. 3 antwoorden)



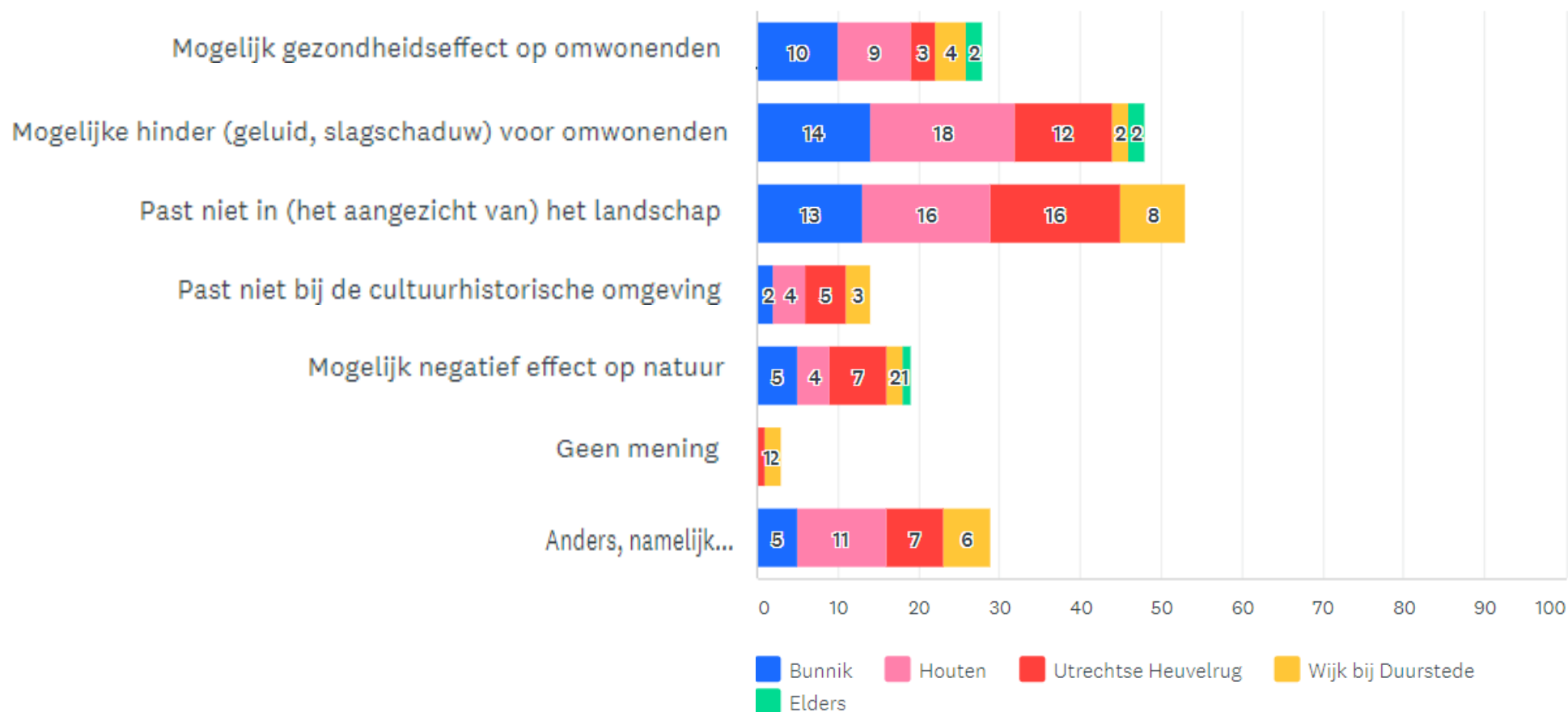
V8 Hoe ziet u grote windmolens het liefst in het landschap?



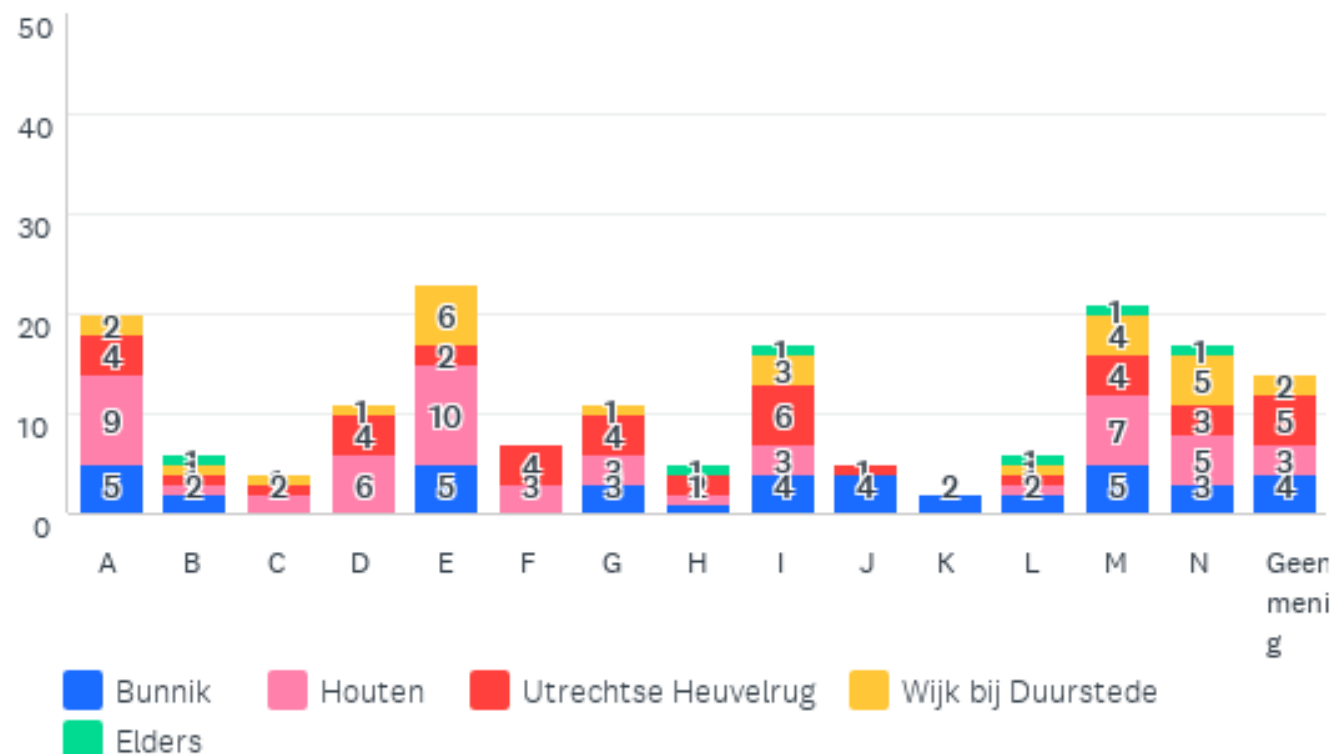
V9 Welke gebieden vindt u ONGESCHIKT voor grote windmolens? (max. 3 antwoorden)



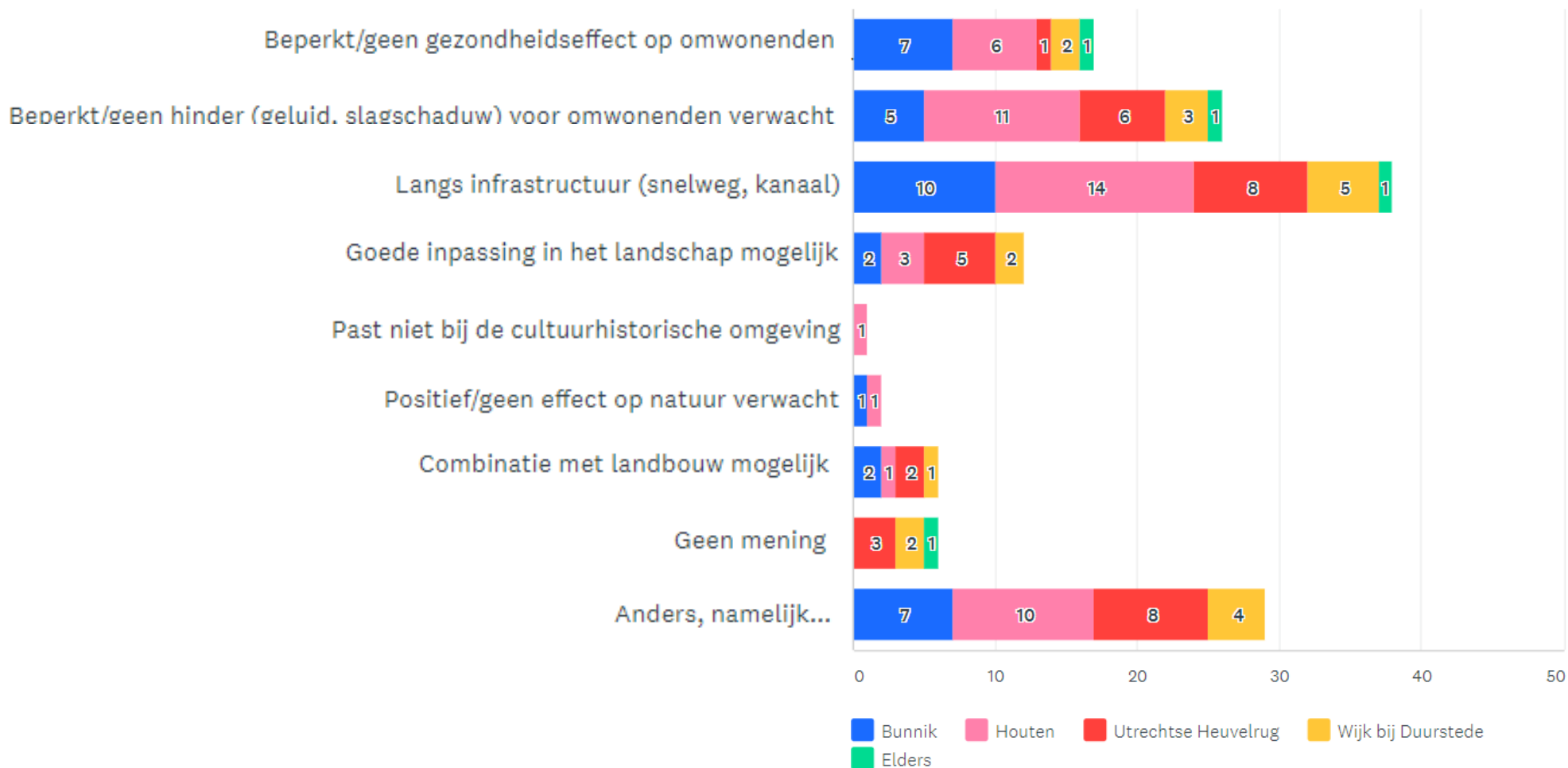
V10 Waarom vindt u deze gebieden ongeschikt voor grote windmolens? (max. 3 antwoorden)



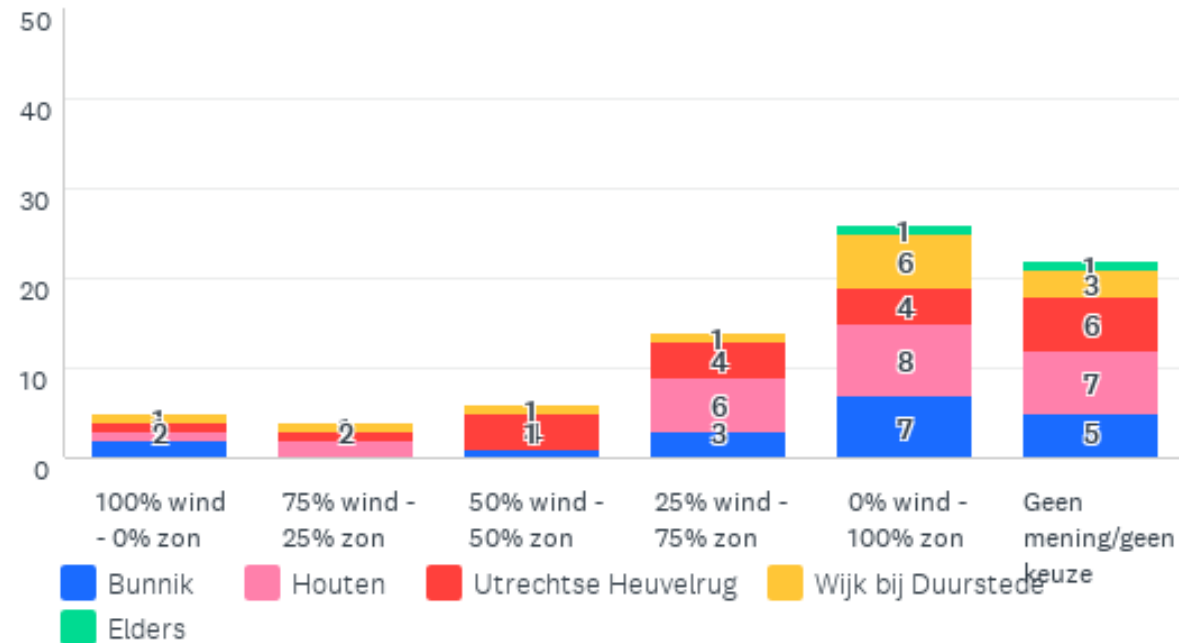
V11 Welke gebieden vindt u GESCHIKT voor grote windmolens? (max. 3 antwoorden)



V12 Waarom lijken deze gebieden u geschikt voor grote windmolens? (max. 3 antwoorden)



V13 Hoe zou u (tot 2030) de verhouding willen zien tussen grote windmolens en zonnevelden?





Hartelijk bedankt voor uw inbreng!